חוק התכנון והבנייה, התשכ"ה - 1965

תכנית מתאר מקומית

מס' 263-0260489

כאבול - שכונת צפון מערבית - ג/22109

תשריט מצב מוצע — גיליון 1 מתוך 1

מחוז	צפון
מרחב תכנון מקומי	חבל אשר, שפלת הגליל
רשות מקומית	כאבול, מטה אשר
ישוב	כאבול
תכנית בסמכות	מחוזית
איחוד וחלוקה	איחוד ו/או חלוקה ללא הסכמת כל הבעלים בכל תחום התכנית/בחלק מתחום התכנית
היתרים או הרשאות	תכנית שמכוחה ניתן להוציא היתרים או הרשאות
מונה תדפיס התשריט	103
מועד הפקה	27/01/2021 09:57
שטח התכנית	225.934 דונם — קנה מידה 1:1250

אישורים

מקרא



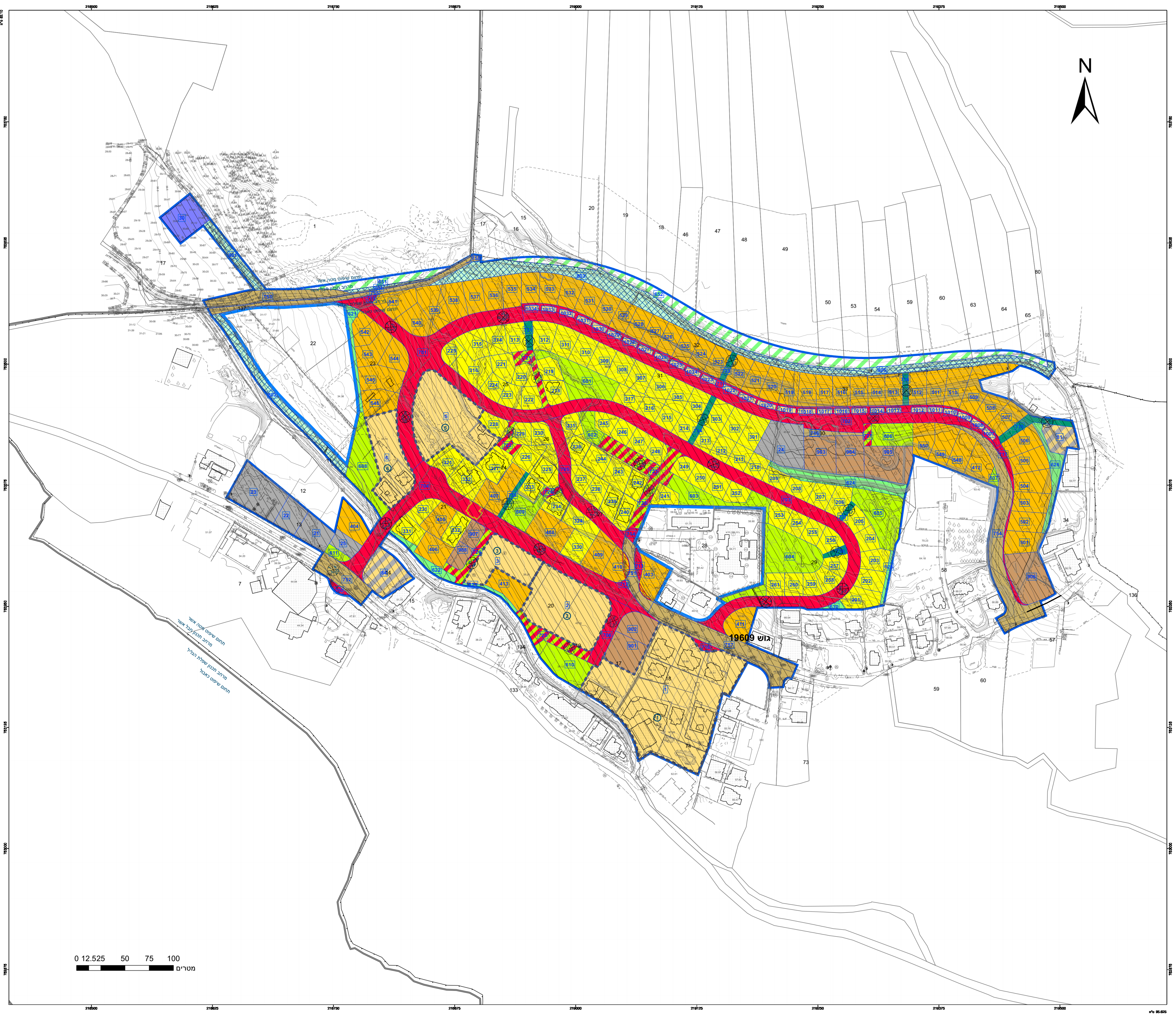

תרשים התמצאות - קנ"מ 1:30000

תרשים סביבה - קנ"מ 1:7500

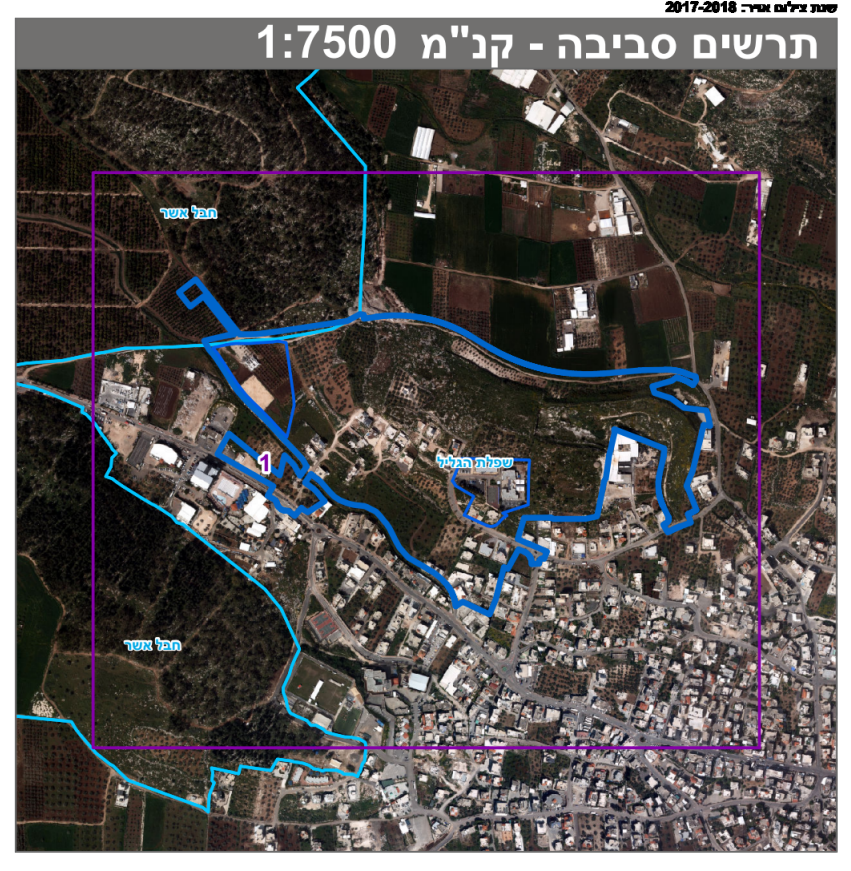

שמות*

מגיש התכנית	משרד הבינוי והשיכון תאגיד: משהב"ש
עורך ראשי	שמואל עופר תאגיד: גליל אדריכלים
יזם	משרד הבינוי והשיכון תאגיד: משהב"ש

בעלי ענין בקרקע*

בבעלות מדינה	תאגיד: רשות מקרקעי ישראל

טבלת גושים וחלקות*

מספר גוש	חלק/כל הגוש	מספרי חלקות בשלמותן	מספרי חלקות בחלקיותן
18090	חלק		1, 8, 17
19609	חלק	18, 25-27, 31-32	7, 9, 11-15, 17, 19-24, 28-30, 33-34, 57-58, 60, 73-74, 133-134, 136-137
19612	חלק		15, 17-20, 46-50, 53-54, 59-60, 63-65, 80

* הרשימה המלאה מפורטת בהוראות התכנית / בהודעה שפורסמה בעיתונות וברשומות

הריני מצהיר בזאת כי המפה הטופוגרפית/המצבית המהווה רקע לתכנית זו, נערכה על ידי ביום 30.04.2018 והיא הוכנה לפי הוראות נוהל מבא"ת ובהתאם להוראות החוק ולתקנות המודדים שבתוקף. דיוק הקו הכחול והקדסטר: מדידה גרפית

שם המודד	מספר רשיון	חתימה	תאריך
עירית פנקס	780		

מספר תכנית: 263-0260489, מספר גירסת תשריט: 103